

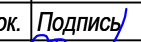

УСЛОВНЫЕ ОБОЗНАЧЕНИЯ:

- Ось проектируемого линейного объекта
- Граница планируемого элемента планировочной структуры
- Граница поселений
- Граница населенных пунктов
- Граница кадастровых кварталов
- Устанавливаемые красные линии
- 19 - Обозначение характерных точек границы земельных участков / частей земельных участков, образуемых на период строительства Объекта
- 23:38:0106038 - Кадастровый номер кадастрового квартала
- Территория населенных пунктов
- Территория водных объектов
- Границы земельных участков / частей земельных участков, образуемых на период строительства
- :674/чзу2 - Обозначение земельных участков / частей земельных участков, образуемых на период строительства

Примечания

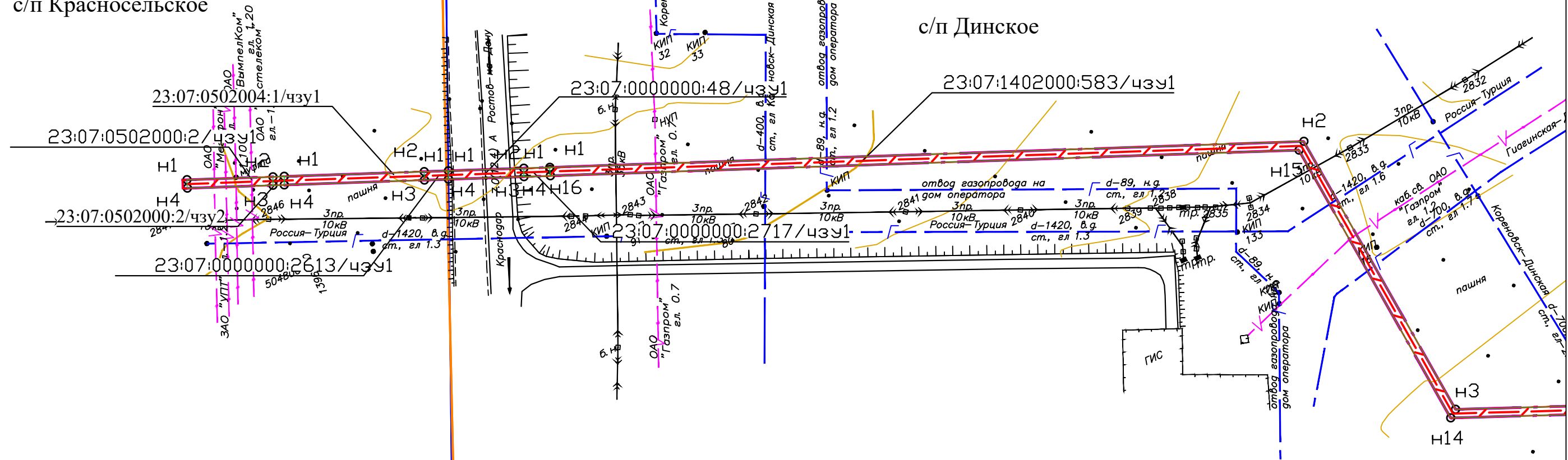
- Линии отступа от красных линий не установлены
- Границы зон действия публичных сервитутов не отображены в связи с их отсутствием
- Изъятие земельных участков и (или) частей земельных участков для государственных и муниципальных нужд не требуется

Согласовано					
Взам. инв. N					
Подпись					
Инв. N подл.					

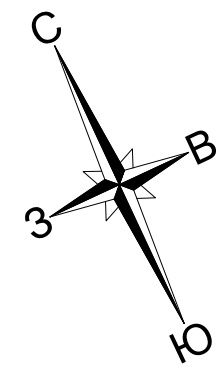
						ДПТ-2018-13021-5-ПМТ- ОЧПМТ-ПР-1				
						"Строительство отвода от магистральной ВОЛС "Краснодар – Ростов" ОАО "ВымпелКом"				
Изм.	Кол.уч	Лист	N док.	Подпись	Дата	Проект межевания территории Основная часть.		Стадия	Лист	Листов
Разработала	Хомук Е.Н.				01.18			ПМТ	1	13
Проверил	Артюхин И.В.				01.18					
						Чертёж межевания территории Схема расположения листов. Условные обозначения.		АО "Скандинавский дом" г. Краснодар 2018 год		

Согласовано				Взам, инв. N	
				Инв. N подл. Подпись	

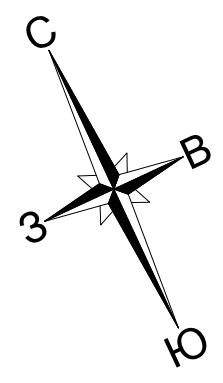
с/п Красносельское



с/п Динское



ДПТ-2018-13021-5-ПМТ- ОЧПМТ-ПР-1					
"Строительство отвода от магистральной ВОЛС "Краснодар – Ростов"					
ОАО "ВымпелКом"					
Изм.	Кол.уч	Лист	N док.	Подпись	Дата
Разработала	Хомук Е.Н.			<i>[Signature]</i>	01.18
Проверил	Артюхин И.В.			<i>[Signature]</i>	01.18
Проект межевания территории				Стадия	Лист
Основная часть.				ПМТ	2
Чертеж межевания с/п Красносельское, с/п Динское Динского района Краснодарского края Разработано: М 1:2000				Листов	13
АО "Скандинавский Дом" г. Краснодар 2018 год					



23:07:1402000

с/п Динское

Динская
504600
00-00-631

00-00-631
504400

23:07:1402000:583/чзy1

579
3лв. 220кВ
Тикорецк-Витиминкомбинат
580

32
3лв. 110кВ
31

акция
0,12
0,30

пашня

пашня

пашня


Согласовано			

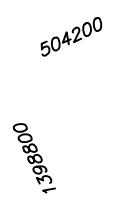
Инв. N подл.	Подпись	Взам, инв. N

Изм.	Кол.уч	Лист	N док.	Подпись	Дата

Чертеж межевания
с/п Динское Динского района Краснодарского края
Разработано: М 1:2000

Лист	Листов
3	13





23:07:0811004:3Y5

акция 10 0.30 2

акация

23:07:0811004:3Y6

ст. Динская

23:07:0811004

23:07:0811002:3Y1

23:07:0811004:3Y4

23:07:0811004:3Y3

23:07:0811004:3Y2

23:07:0811002

Изм.	Кол.уч	Лист	№ док.	Подпись	Дата

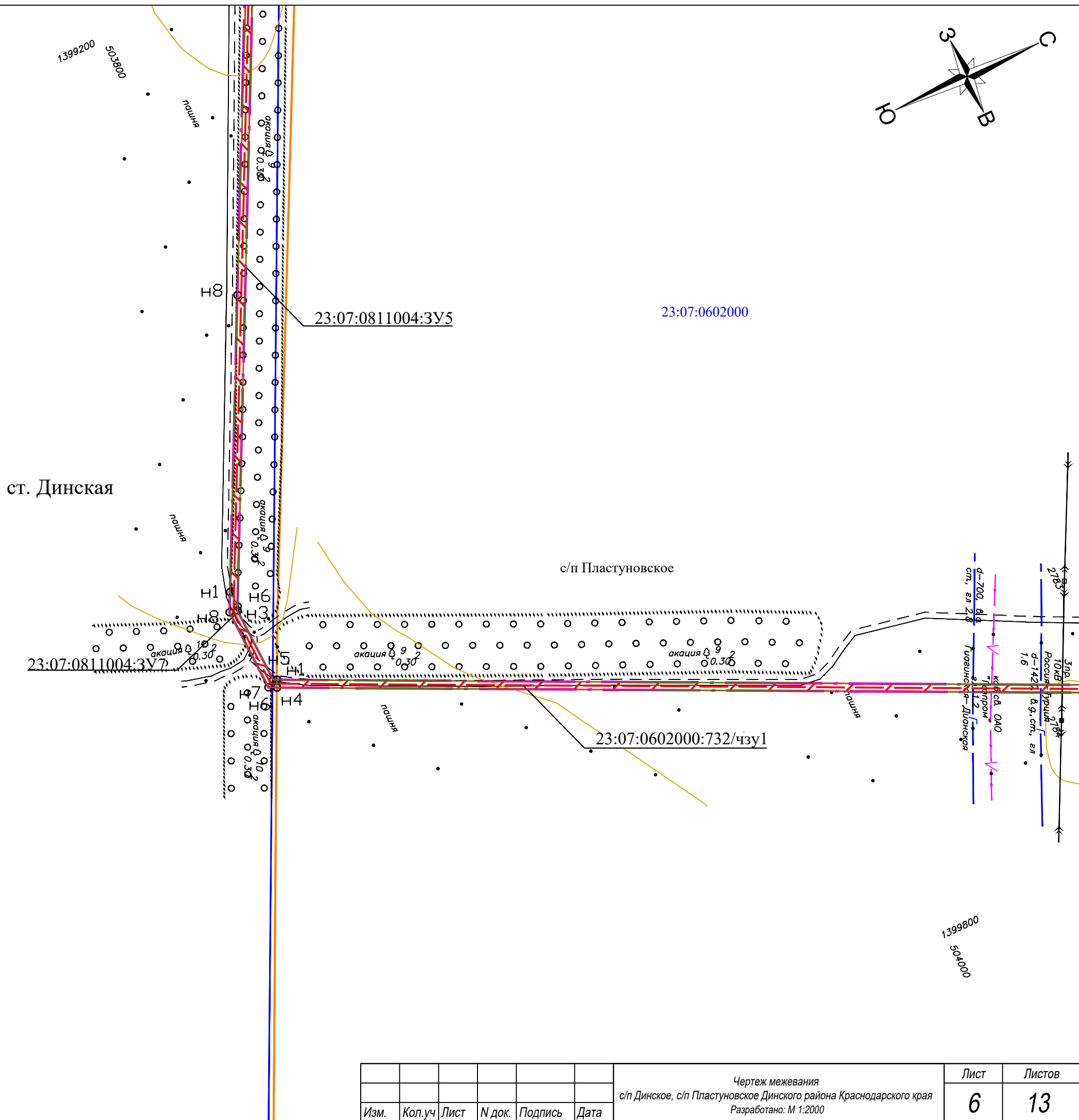
Чертеж межевания
с/п Динское Динского района Краснодарского края
Разработано: М 1:2000

Лист

Листов

4

13



Чертеж межевания
с/п Динское, с/п Пластуновское Динского района Краснодарского края
Разработано: М 1:2000

Инв. N подл.	Подпись	Взам. инв. N	Согласовано		



1399600
504200

акация 11 0.30

акация 11 0.30

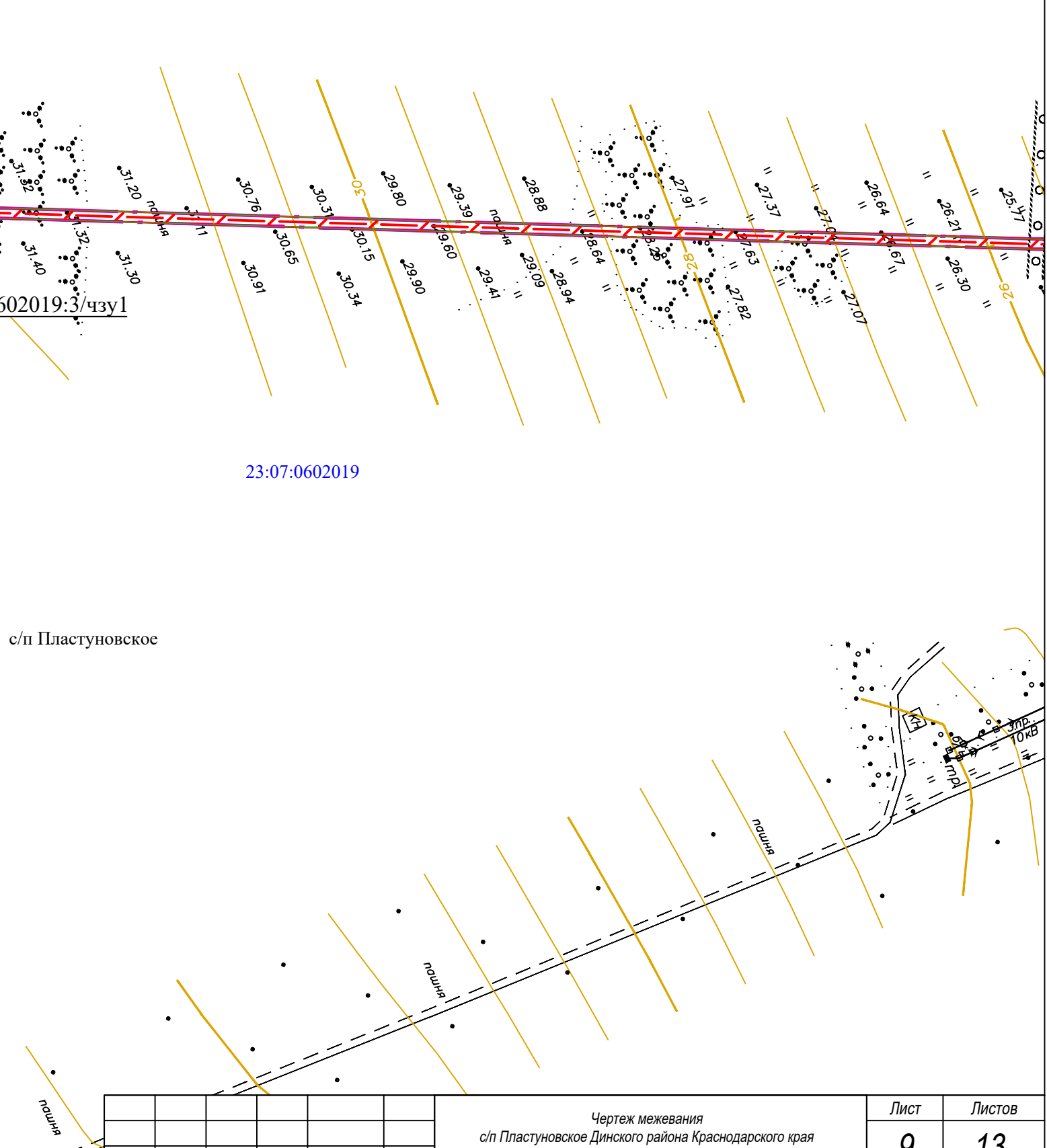
23:07:0602000:732/чзy1

1400000
504600

1400000
504200

Инв. N подл.	Подпись	Взам. инв. N	Согласовано		

						<p style="text-align: center;">Чертеж межевания</p> <p style="text-align: center;">с/п Пластуновское Динского района Краснодарского края</p> <p style="text-align: center;">Разработано: М 1:2000</p>	Лист	Листов
							7	13
Изм.	Кол.уч	Лист	№ док.	Подпись	Дата			



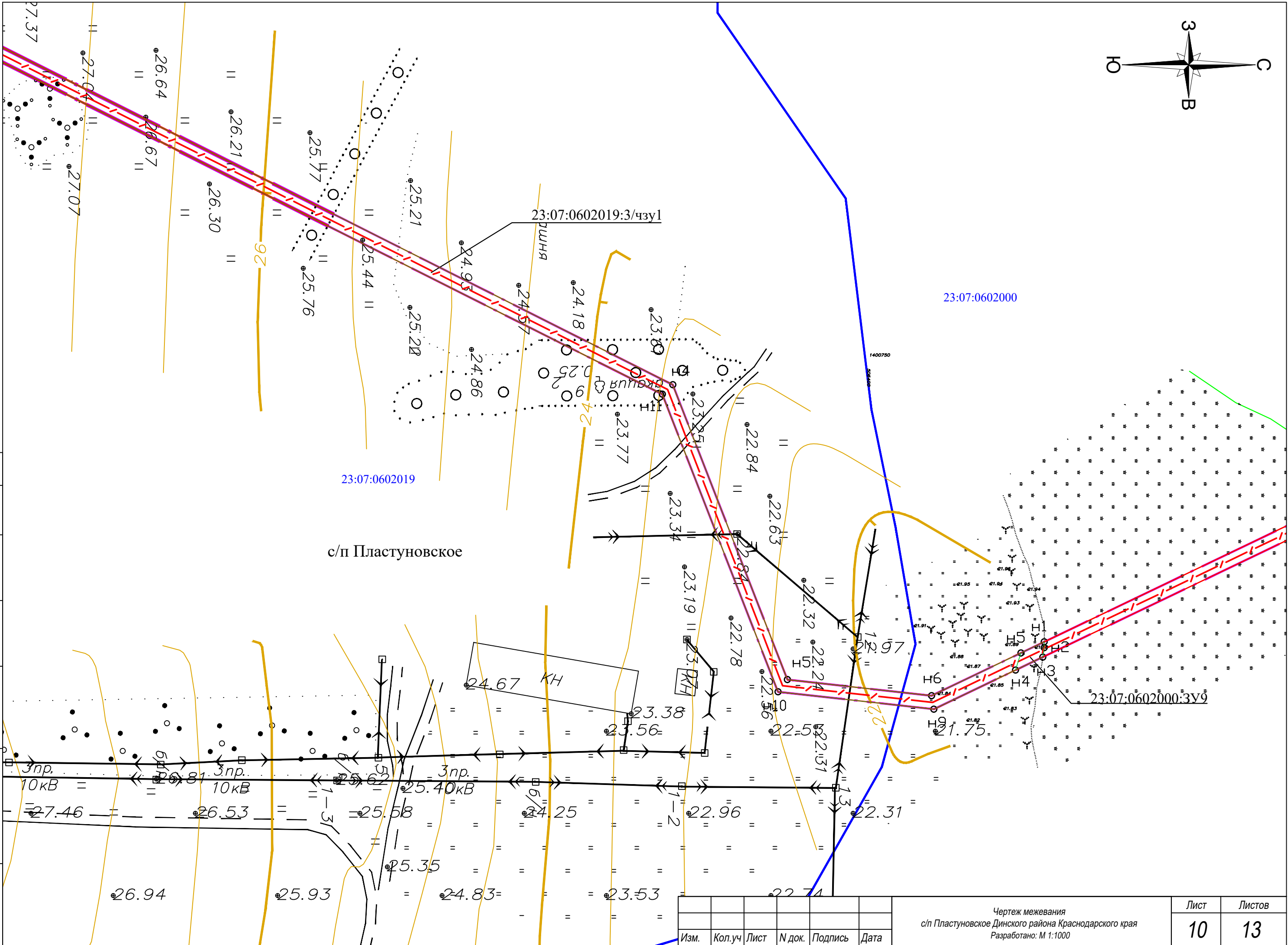
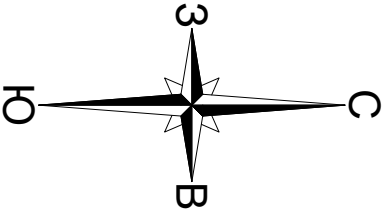
с/п Пластунское

23:07:0602019

Чертеж межевания
с/п Пластуновское Динского района Краснодарского края
Разработано: М 1:2000

Лист	Листов
9	13

Согласовано



с/п Пластуновское

23:07:0602019:3/чзy1

23:07:0602000

23:07:0602019

23:07:0602000:3y9

Изм.	Кол.уч	Лист	N док.	Подпись	Дата

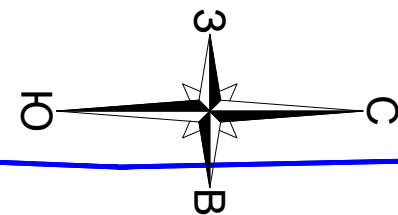
Чертеж межевания
с/п Пластуновское Динского района Краснодарского края
Разработано: М 1:1000

Лист	Листов
10	13

Взам, инв. N

Инв. N подл. Подпись

Согласовано



23:07:0602000

23:07:0601041:3У10

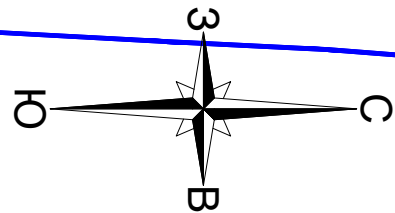
ст. Пластунская

р. 3-я Кочеты

23:07:0601041

Согласовано					
Инв. N подл.	Подпись	Взам, инв. N			

						Чертеж межевания с/п Пластунское Динского района Краснодарского края Разработано: М 1:1000	Лист	Листов
Изм.	Кол.уч	Лист	N док.	Подпись	Дата		11	13



23:07:0601040

23:07:0601042:3Y11

23:07:0601041:3Y107

ст. Пластуновская

23:07:0601042

23:07:0601041

Согласовано					
Инв. N подл.	Подпись	Взам. инв. N			

						Чертеж межевания с/п Пластуновское Динского района Краснодарского края Разработано: М 1:1000	Лист	Листов
Изм.	Кол.уч	Лист	N док.	Подпись	Дата		12	13

